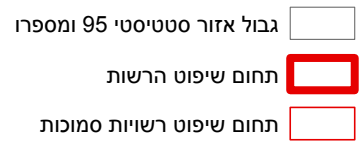
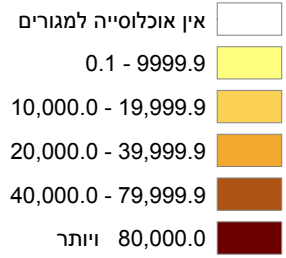




פרוייקט שימושי הקרקע ברשויות המקומיות עיריית חיפה (4000) - צפיפות אוכלוסייה לשטח בנוי למגורים לפי אזורים סטטיסטיים


מקרא

צפיפות אוכלוסייה לקמ"ר *



* לכל אזור סטטיסטי מחושבת צפיפות אוכלוסייה ממוצעת לשטח בנוי למגורים (נפשות לקמ"ר), ובהתאם לחישוב זה הוא משויך לאחת מהקטגוריות שבמקרא.

בסיס הנתונים מעודכן לשנת 2002 ומבוסס על מגוון מקורות מנהליים נתוני האוכלוסייה מעודכנים לסוף שנת 2003



הפרוייקט הוזמן ע"י משרד הפנים - האגף למינהל מוניציפלי המחלקה למחקר, טלפון: 02-6701627

הפרוייקט הוכן ע"י הלשכה המרכזית לסטטיסטיקה- תחום ממ"ג גאוגרפיה, טלפון: 02-6592158

זכויות היוצרים שמורות ללמ"ס ולמשרד הפנים

הסברים נוספים מופיעים במדריך למשתמש
הערה: תחום שיפוט הרשות המקומית נקבע ע"י משרד הפנים, אולם מטרת המפה אינה להוות אסמכתא סטטוטורית לגבי תחום שיפוט.

נתונים מסכמים עבור הרשות המקומית

עיריית חיפה (4000)	
63,666	סה"כ שטח שיפוט (קמ"ר)
16,769	שטח בנוי למגורים (קמ"ר)
269,406	סה"כ אוכלוסייה לסוף שנת 2003
16,065	צפיפות אוכלוסייה לשטח בנוי למגורים - הצפיפות נתונה ביחידות של נפשות לקמ"ר

